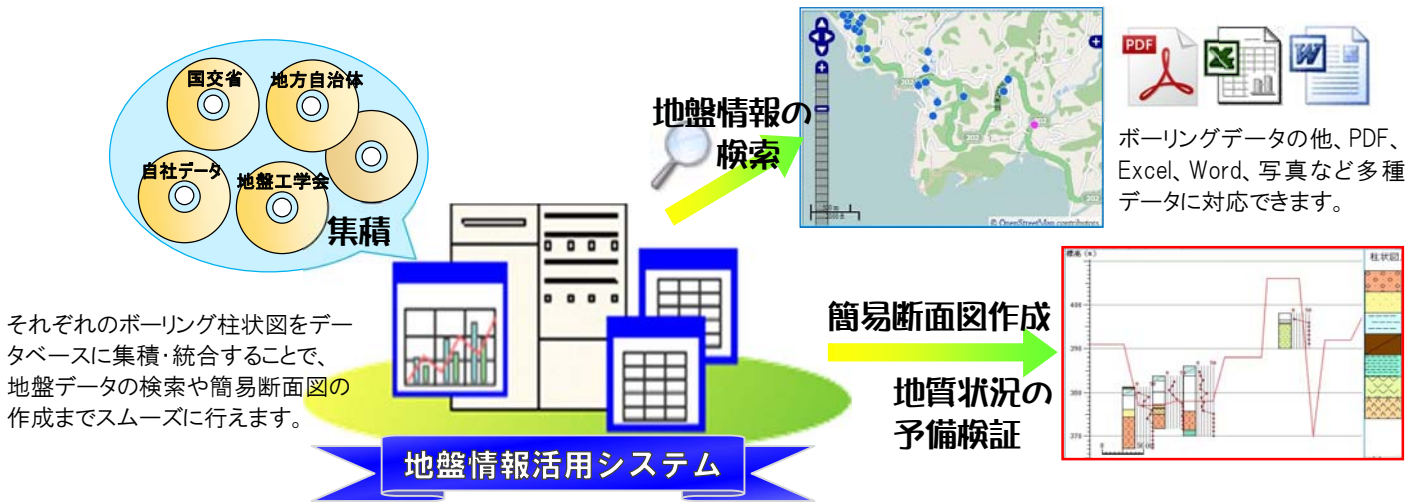
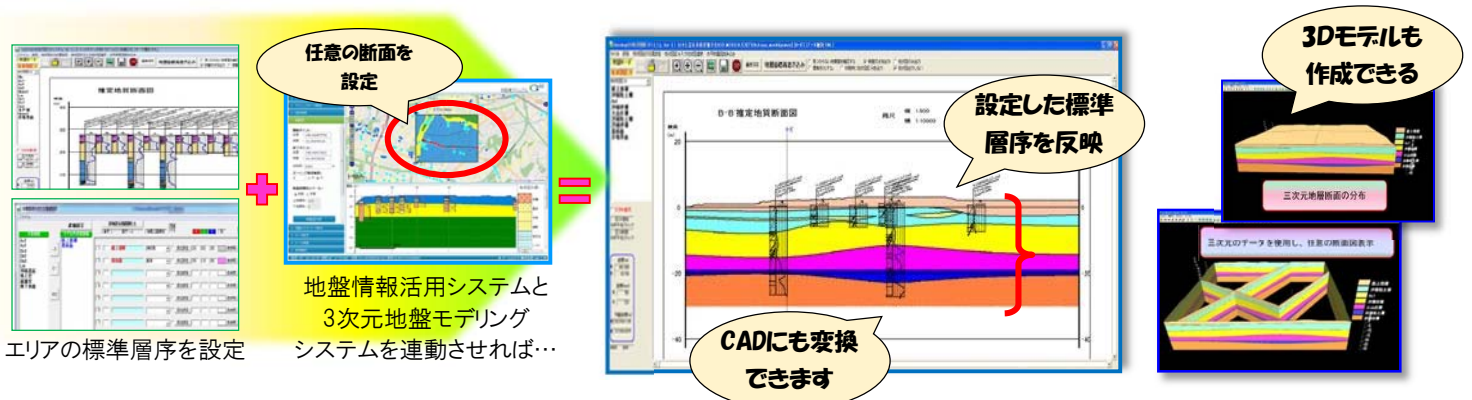


地質調査に役立つ支援ツール

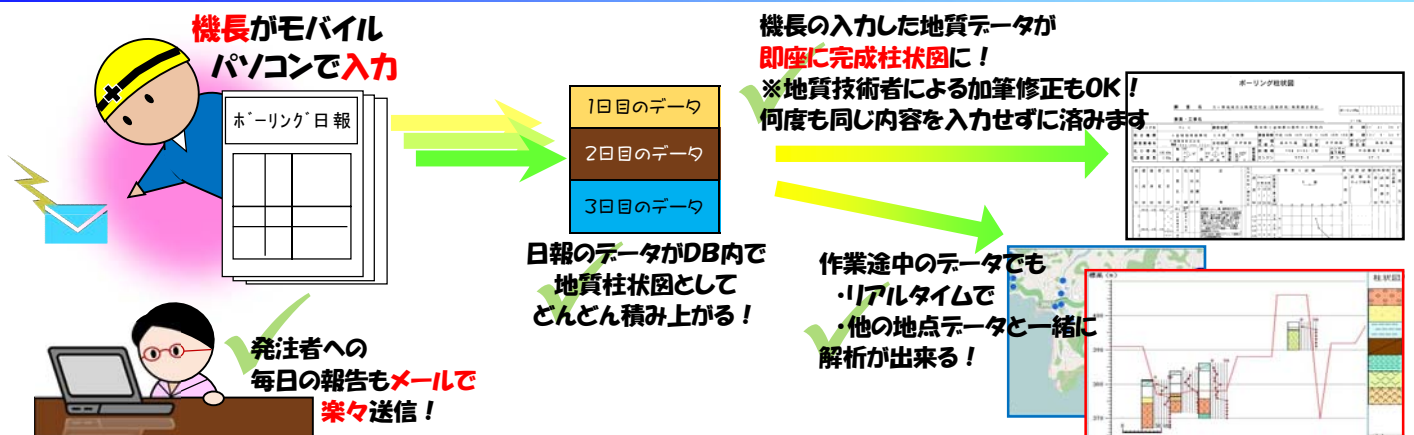
ボーリング柱状図の統合&活用ソフト「地盤情報活用システム」



地盤情報活用システムと3次元地盤モデリングシステムとの連動で地質解析が手早くできる



毎日のボーリング日報がデータベースとして反映される「ボーリング日報・柱状図作成システム」



地質調査を楽しくするツールを提供する

八洲開発株式会社
ジーエスアイ株式会社

報告書・計画書の作成に便利 「地図&地質図の切り出しツール」

地図を使い
たい地点を指定

1/200,000 1/50,000 1/25,000

A4版 位置図 A4版 地質概要図

報告書や計画書を作成する時に
あちこちの地図や地質図から
コピーを集める手間がなくなり、
作成時間がぐんと短縮できます！

縮尺目盛や方位記号も
自動で付けられるので
面倒な切り貼り作業と
もサヨナラです。

同じ地点について、縮尺の違う地図・地質図を一度に保存！
※縮尺 1/25,000、1/50,000、1/200,000の3種に対応

全ての情報は地図の中に—— 地点クリックでデータベースに収録した情報を簡単活用「うおっち i」

地盤情報活用システム

*****.xml
発注機関: *****
名称: ○○地質調査
場所: ○○県○○市△△**
参照データ1: 報告書
参照データ2: 写真
参照データ3: 商品情報

Word・Excel・PDFから写真まで
電子データなら何でもOK！
データの読み込みも速いので、プレゼンテーションに向いています。

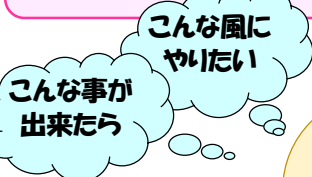
○○地質調査
報告書
平成○年○月

地図上の地点をクリックするだけで、データベースに収録している
種々の資料をパバッと表示

地質調査をもっと楽しくするご提案

- ①既存の地盤情報をすばやく活用する！
- ②標準層序を入力し、自動で地質断面図を作る！
- ③機長のボーリング日報を成果品の柱状図に高める！
- ④地図切り出しツールで、位置図・地質概要図の作成モスピードアップ！
- ⑤地図上に全ての情報を収録！視覚的に情報が取り出せる！
- ⑥シームレスに情報を展開でき、プレゼンテーションにも使える！

めんどくさい… を減らして
これは楽ちん！面白い！を増やして
仕事をもっと面白く！



をご連絡下さい。

地質調査支援ツールについてのお問い合わせは下記担当者まで

八洲開発株式会社 内田 TEL: 096-384-3225
ジーエスアイ株式会社 豊田 TEL: 029-302-5238